





## Legenda

-  openstellingsbord
-  pad in eigendom (1250 m)
-  NSW grens
-  Gebouwen



**MOMMERS**  
LANDGOEDADVIES

## De Duinen

### Openstellingskaart



Status: Concept Datum: 01.05.2017 Schaal: 1:3.000

Papierformaat: A4 Liggend

Bronnen: © Topografische Dienst Kadaster, Apeldoorn.  
© Esri Nederland, Esri, Kadaster, CBS en Rijkswaterstaat.



**OOLDER ADVIES**

Victor Maltart  
info@oolderadvies.nl

© Oolder Advies. Op deze kaart rusten auteursrechten, welke uitdrukkelijk zijn voorbehouden. Zonder voorafgaande schriftelijke toestemming is het de gebruiker van deze kaart niet toegestaan deze kaart geheel of gedeeltelijk te vervoelvoudigen en/of openbaar te maken. De kaart en daarin opgenomen gegevens vormen een indicatieve weergave van de werkelijkheid waaraan geen rechten kunnen worden ontleend.

Document Path: D:\12 Opdrachtgevers\010 Mommers\023 De Duinen Wevershoo\02 ArcMap\170501 De Duinen OP.mxd

